



**КОМИТЕТ ИМУЩЕСТВЕННЫХ ОТНОШЕНИЙ
АДМИНИСТРАЦИИ ПЕРМСКОГО МУНИЦИПАЛЬНОГО ОКРУГА**

РЕШЕНИЕ
о размещении объектов № 2007

Пермский край
Пермский округ

18.08.2023

Комитет имущественных отношений администрации Пермского муниципального округа разрешает Акционерному обществу «Газпром газораспределение Пермь» (ИНН 5902183841, ОГРН 2125902017723, почтовый адрес: 614000, г. Пермь, ул. Петропавловская, 43)

размещение объекта «газопровод давлением до 1,2 Мпа, для размещения которого не требуется разрешения на строительство»

на землях муниципальная собственность

на срок 1 год.

Местоположение: Пермский край, Пермский муниципальный округ, с. Платошино, ул. Школьная, к дому 4.

Приложение: схема предполагаемых к использованию земель или части земельного участка.

Особые условия использования:

1. При размещении объекта учесть параметры ширины проезда улично-дорожной сети, во избежание сужения полосы отвода дороги.
2. Получение разрешения на производство земляных работ.

Председатель комитета



(подпись, печать)

Е.А. Демидова

Схема предполагаемых к использованию земель или части земельного участка

Объект: Газопровод давлением до 1,2 Мпа, для размещения которого не требуется разрешения на строительство

Местоположение: расположенных по адресу: Пермский край, м.о. Пермский, с. Платошино, ул. Школьная, к дому 4

Каталог координат, м

Площадь земель или части земельного участка, кв.м.: 579

Категория земель: земли населенных пунктов


Вид разрешенного использования: -


Описание границ смежных землепользователей:


От точки н1 до точки н3 - земельный участок с кадастровым номером 59:32:1570001:57


От точки н3 до точки н1 - земельный участок с кадастровым номером 59:32:0000000:14589

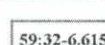
Условные обозначения:

 - предполагаемый участок земель, на которых планируется размещение объекта

 - границы и номер земельного участка, сведения о которых внесены в ЕГРН

 - границы и номер объекта капитального строительства, сведения о которых внесены в ЕГРН

 - граница кадастрового квартала

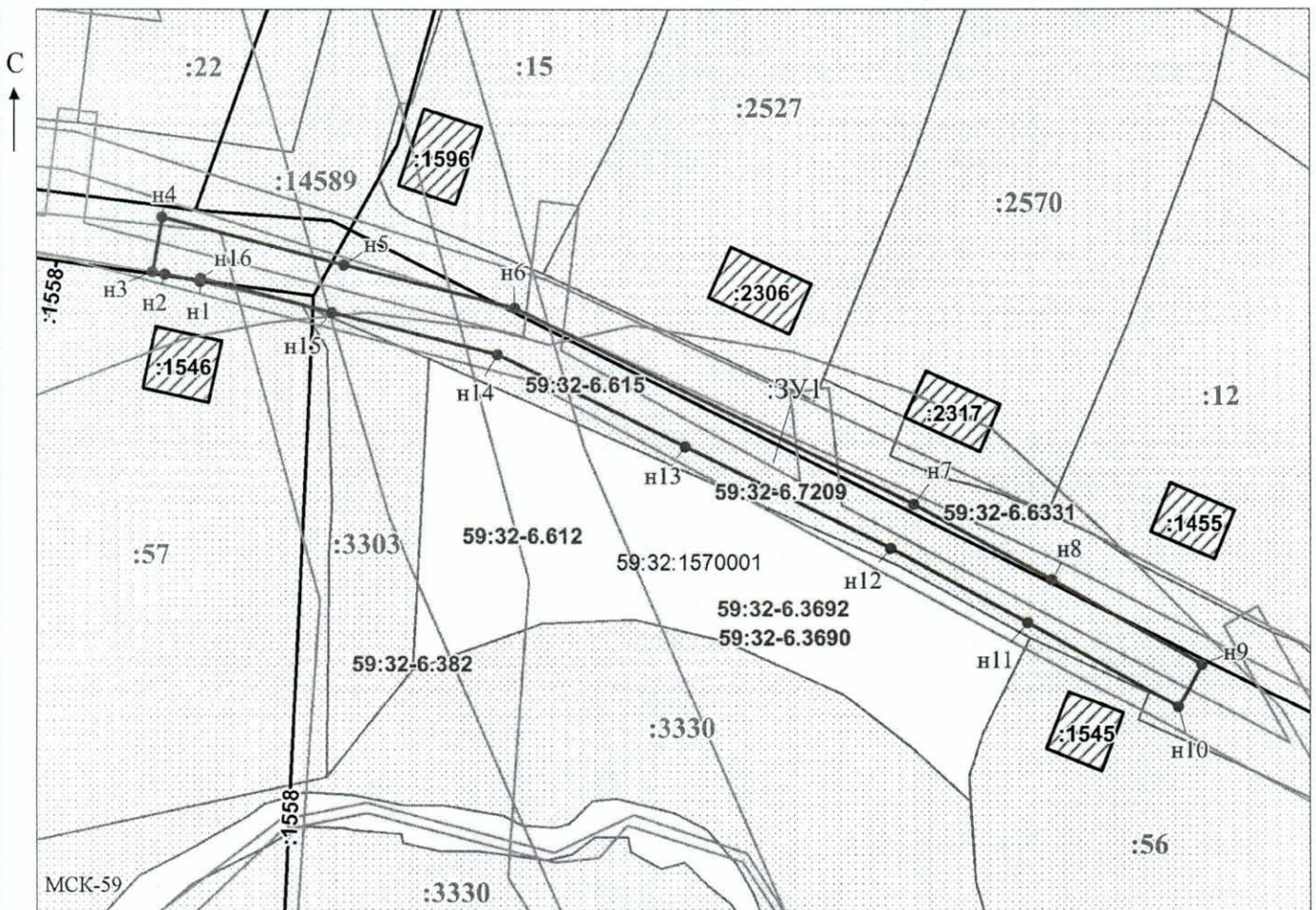
 - зоны с особыми условиями использования территории, сведения о которых внесены в ЕГРН

№ точки границы	X	Y
н1	475793.27	2249992.44
н2	475794.08	2249988.86
н3	475794.30	2249987.54
н4	475799.85	2249988.55
н5	475795.01	2250007.11
н6	475790.59	2250024.41
н7	475770.57	2250065.16
н8	475762.91	2250079.19
н9	475754.21	2250094.63
н10	475749.85	2250092.18
н11	475758.54	2250076.76
н12	475766.13	2250062.85
н13	475776.46	2250041.85
н14	475785.88	2250022.67
н15	475790.17	2250005.87
н16	475793.65	2249992.51
н1	475793.27	2249992.44

• н1 - характеристическая точка границ земель или части земельного участка

59:32:1570001 - номер кадастрового квартала

:3У1 - обозначение запрашиваемого земельного участка



Масштаб 1:700

Заявитель: _____ / Офишкина И.В.
 МП (подпись, расшифровка подписи)

(для юридических лиц и индивидуальных предпринимателей)